

Wechselzone 1: Wilkenburger Straße 8-10 (ehemalige Radrennbahn)

Kilometerpunkt: ca. 7,5

Anreise: Linie 1 oder 2, Station: „Am Brabrinke“.

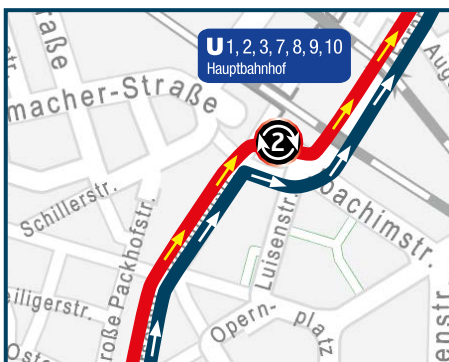
Fußweg zum und vom Wechsellpunkt ca. 600 m.

Weg zum Zielbereich: Linie 1 oder 2, Station: „Aegidientorplatz“, von dort zu Fuß zum Ziel.

Kilometer point: approx. 7,5

Arrival: Take line 1 or 2 to subway station (U) „Am Brabrinke“. 600 m by foot to the transition area.

To the finish area: From subway station (U) „Bothmerstraße“ to subway station (U) „Aegidientorplatz“ taking line 1 or 2. Then only a short walk to the finish area.



Wechselzone 2: Ernst-August-Platz

Kilometerpunkt: ca. 14,5

Anreise: Linie 1, 2, 3, 7, 8, 9 oder 10, Station: „Hauptbahnhof“. Fußweg zum und vom Wechsellpunkt ca. 200 m.

Weg zum Zielbereich: Linie 1, 2, oder 8, Station: „Aegidientorplatz“, oder Linie 3, 7 oder 9, Station: „Markthalle/Landtag“. Von dort jeweils zu Fuß zum Ziel.

Kilometer point: approx. 14,5

Arrival: Take line 1, 2, 3, 7, 8, 9 or 10 to subway station „Hauptbahnhof“. 200 m by foot to the transition area.

To the finish area: From subway station (U) „Hauptbahnhof“ to subway station „Aegidientorplatz“ taking line 1, 2 or 8 or to subway station „Markthalle/Landtag“ taking line 3, 7 or 9. Then only a short walk to the finish area.



Wechselzone 3: Podbielskistraße/Klingerplatz

Kilometerpunkt: ca. 21,8

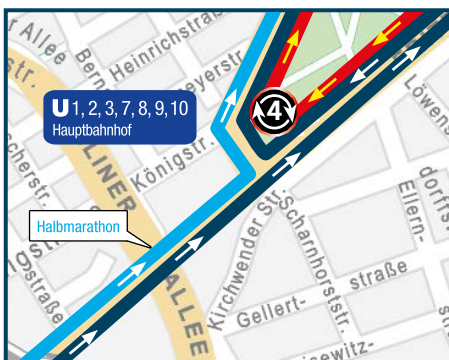
Anreise: : Linie 3, 7, oder 9, Station: „Klingerstraße“. Fußweg zum und vom Wechsellpunkt ca. 150 m.

Weg zum Zielbereich: Linie 3, 7, oder 9, Station: „Markthalle/Landtag“, von dort jeweils zu Fuß zum Ziel.

Kilometer point: approx. 21,8

Arrival: Take line 3, 7 or 9 to subway station (U) „Klingerstraße“. 150 m by foot to the transition area.

To the finish area: From subway station (U) „Klingerstraße“ to subway station (U) „Markthalle/Landtag“ taking line 3, 7 or 9. Then only a short walk to the finish area.



Wechselzone 4: Emmichplatz (Musikhochschule)

Kilometerpunkt: ca. 27,3

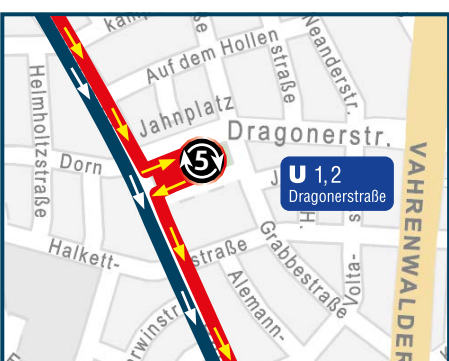
Anreise: Linie 1, 2, 3, 7, 8, 9 oder 10, Station: „Hauptbahnhof“. Fußweg zum und vom Wechsellpunkt ca. 1000 m.

Weg zum Zielbereich: Vom „Hauptbahnhof“ Linie 1, 2, oder 8, Station: „Aegidientorplatz“, oder Linie 3, 7 oder 9, Station: „Markthalle/Landtag“. Von dort jeweils zu Fuß zum Ziel.

Kilometer point: approx. 27,3

Arrival: Take line 1, 2, 3, 7, 8, 9 or 10 to subway station (U) „Hauptbahnhof“. 1000 m by foot to the transition area.

To the finish area: From subway station (U) „Hauptbahnhof“ to subway station (U) „Aegidientorplatz“ taking line 1, 2 or 8 or to subway station (U) „Markthalle/Landtag“ taking line 3, 7, or 9. Then only a short walk to the finish area.



Wechselzone 5: Jahnplatz

Kilometerpunkt: ca. 36,5

Anreise: Linie 1 oder 2, Station: „Dragonerstraße“.

Fußweg zum und vom Wechsellpunkt 400 m.

Weg zum Zielbereich: Linie 1 oder 2, Station: „Aegidientorplatz“, von dort zu Fuß zum Ziel.

Kilometer point: approx. 36,5

Arrival: Take line 1 or 2 to subway station (U) „Dragonerstraße“. 400 m by foot to the transition area.

To the finish area: From subway station (U) „Dragonerstraße“ to subway station (U) „Aegidientorplatz“ taking line 1 or 2. Then only a short walk to the finish area.