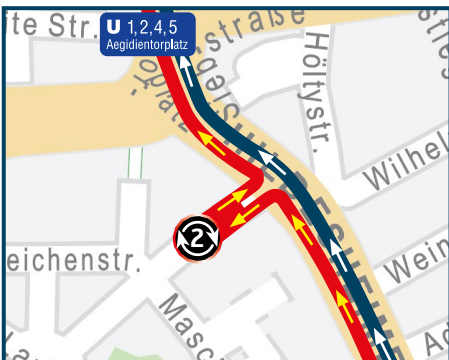


Wechselzone 1: Hildesheimer Straße/Marthastraße

Kilometerpunkt: ca. 9,1
Anreise: Linie 1 oder 2, Station: „Bothmerstraße“. Fußweg zum und vom Wechsellpunkt ca. 120 m.
Weg zum Zielbereich: Linie 1 oder 2, Station: „Aegidientorplatz“, von dort zu Fuß zum Ziel.

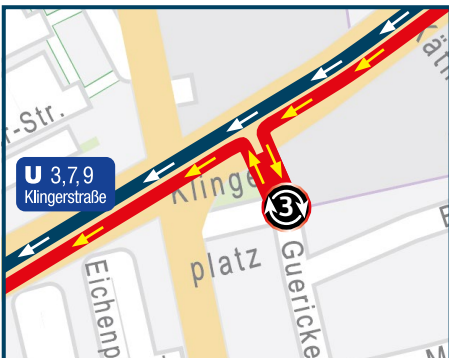
Kilometer point: approx. 9,1
Arrival: Take line 1 or 2 to subway station (U) „Bothmerstraße“. 120 m by foot to the transition area.
To the finish area: From subway station (U) „Bothmerstraße“ to subway station (U) „Aegidientorplatz“ taking line 1 or 2. Then only a short walk to the finish area.



Wechselzone 2: Hildesheimer Straße/Aegidiendamm

Kilometerpunkt: ca. 13,5
Anreise: Fußweg ca. 400 m.
Weg zum Zielbereich: Fußweg ca. 400 m.

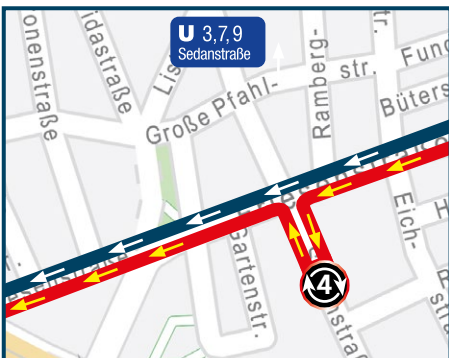
Kilometer point: approx. 13,5
Arrival: On foot only 400 m.
To the finish area: On foot only 400 m.



Wechselzone 3: Podbielskistraße/Klingerplatz

Kilometerpunkt: ca. 21,9
Anreise: Linie 3, 7 oder 9, Station: „Klingerstraße“. Fußweg zum und vom Wechsellpunkt ca. 200 m.
Weg zum Zielbereich: Linie 3, 7 oder 9, Station: „Markthalle/Landtag“, von dort zu Fuß zum Ziel.

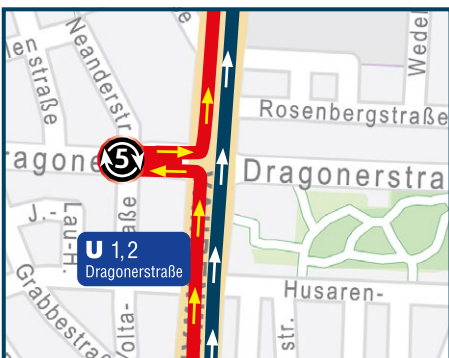
Kilometer point: approx. 21,9
Arrival: Take line 3, 7 or 9 to subway station (U) „Klingerstraße“. 200 m by foot to the transition area.
To the finish area: From subway station (U) „Klingerstraße“ to subway station (U) „Markthalle/Landtag“ taking line 3, 7 or 9. Then only a short walk to the finish area.



Wechselzone 4: Friesenstraße/Sedanstraße

Kilometerpunkt: ca. 28,4
Anreise: Linie 3, 7 oder 9, Station: „Sedanstraße/Lister Meile“. Fußweg zum und vom Wechsellpunkt ca. 400 m.
Weg zum Zielbereich: Linie 3, 7 oder 9, Station: Markthalle/Landtag, von dort zu Fuß zum Ziel.

Kilometer point: approx. 28,4
Arrival: Take line 3, 7 or 9 to subway station (U) „Sedanstraße/Lister Meile“. 400 m by foot to the transition area.
To the finish area: From subway station (U) „Sedanstr./Lister Meile“ to subway station (U) „Markthalle/Landtag“ taking line 3, 7 or 9. Then only a short walk to the finish area.



Wechselzone 5: Vahrenwalder Straße/Dragonerstraße

Kilometerpunkt: ca. 33,5
Anreise: Linie 1 oder 2, Station: „Dragonerstraße“. Fußweg zum und vom Wechsellpunkt 50 m.
Weg zum Zielbereich: Linie 1 oder 2, Station: „Aegidientorplatz“, von dort zu Fuß zum Ziel.

Kilometer point: approx. 33,5
Arrival: Take line 1 or 2 to subway station (U) „Dragonerstraße“. 50 m by foot to the transition area.
To the finish area: From subway station (U) „Dragonerstraße“ to subway station (U) „Aegidientorplatz“ taking line 1 or 2. Then only a short walk to the finish area.