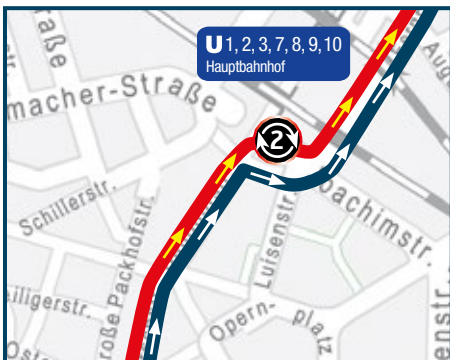




## Wechselzone 1: Wilkenburger Straße 8-10 (ehemalige Radrennbahn)

**Kilometerpunkt:** ca. 7,5  
**Anreise:** Linie 1 oder 2, Station: „Am Brabrinke“. Fußweg zum und vom Wechselpunkt ca. 600 m.  
**Weg zum Zielbereich:** Linie 1 oder 2, Station: „Aegidientorplatz“, von dort zu Fuß zum Ziel.

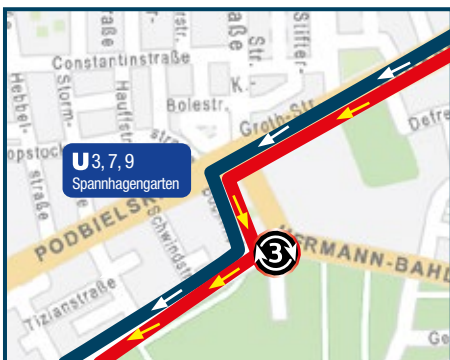
**Kilometer point:** approx. 7,5  
**Arrival:** Take line 1 or 2 to subway station (U) „Am Brabrinke“. 600 m by foot to the transition area.  
**To the finish area:** From subway station (U) „Bothmerstraße“ to subway station (U) „Aegidientorplatz“ taking line 1 or 2. Then only a short walk to the finish area.



## Wechselzone 2: Ernst-August-Platz

**Kilometerpunkt:** ca. 14,5  
**Anreise:** Linie 1, 2, 3, 7, 8, 9 oder 10, Station: „Hauptbahnhof“. Fußweg zum und vom Wechselpunkt ca. 200 m.  
**Weg zum Zielbereich:** Linie 1, 2, oder 8, Station: „Aegidientorplatz“, oder Linie 3, 7 oder 9, Station: „Markthalle/Landtag“. Von dort jeweils zu Fuß zum Ziel.

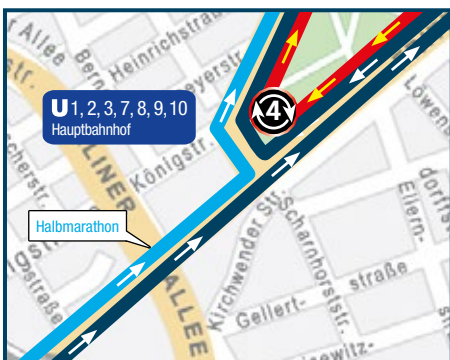
**Kilometer point:** approx. 14,5  
**Arrival:** Take line 1, 2, 3, 7, 8, 9 or 10 to subway station „Hauptbahnhof“. 200 m by foot to the transition area.  
**To the finish area:** From subway station (U) „Hauptbahnhof“ to subway station „Aegidientorplatz“ taking line 1, 2 or 8 or to subway station „Markthalle/Landtag“ taking line 3, 7 or 9. Then only a short walk to the finish area.



## Wechselzone 3: Podbielskistraße/Spannhagengarten

**Kilometerpunkt:** ca. 23  
**Anreise:** : Linie 3, 7, oder 9, Station: „Spannhagengarten“. Fußweg zum und vom Wechselpunkt ca. 150 m.  
**Weg zum Zielbereich:** Linie 3, 7, oder 9, Station: „Markthalle/Landtag“, von dort jeweils zu Fuß zum Ziel.

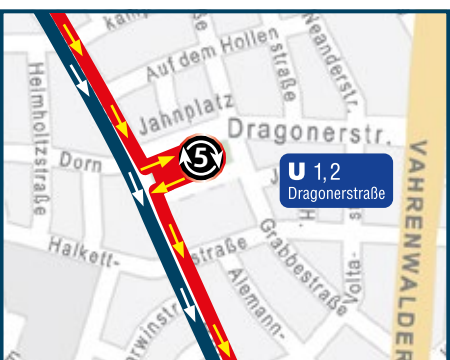
**Kilometer point:** approx. 23  
**Arrival:** Take line 3, 7 or 9 to subway station (U) „Spannhagengarten“. 150 m by foot to the transition area.  
**To the finish area:** From subway station (U) „Klingerstraße“ to subway station (U) „Markthalle/Landtag“ taking line 3, 7 or 9. Then only a short walk to the finish area.



## Wechselzone 4: Neues Haus (Musikhochschule)

**Kilometerpunkt:** ca. 27,3  
**Anreise:** Linie 1, 2, 3, 7, 8, 9 oder 10, Station: „Hauptbahnhof“. Fußweg zum und vom Wechselpunkt ca. 1000 m.  
**Weg zum Zielbereich:** Vom „Hauptbahnhof“ Linie 1, 2, oder 8, Station: „Aegidientorplatz“, oder Linie 3, 7 oder 9, Station: „Markthalle/Landtag“. Von dort jeweils zu Fuß zum Ziel.

**Kilometer point:** approx. 27,3  
**Arrival:** Take line 1, 2, 3, 7, 8, 9 or 10 to subway station (U) „Hauptbahnhof“. 1000 m by foot to the transition area.  
**To the finish area:** From subway station (U) „Hauptbahnhof“ to subway station (U) „Aegidientorplatz“ taking line 1, 2 or 8 or to subway station (U) „Markthalle/Landtag“ taking line 3, 7, or 9. Then only a short walk to the finish area.



## Wechselzone 5: Jahnplatz

**Kilometerpunkt:** ca. 36,5  
**Anreise:** Linie 1 oder 2, Station: „Dragonerstraße“. Fußweg zum und vom Wechselpunkt 400 m.  
**Weg zum Zielbereich:** Linie 1 oder 2, Station: „Aegidientorplatz“, von dort zu Fuß zum Ziel.

**Kilometer point:** approx. 36,5  
**Arrival:** Take line 1 or 2 to subway station (U) „Dragonerstraße“. 400 m by foot to the transition area.  
**To the finish area:** From subway station (U) „Dragonerstraße“ to subway station (U) „Aegidientorplatz“ taking line 1 or 2. Then only a short walk to the finish area.