

Wechselzone 1: Hildesheimer Straße

Kilometerpunkt: ca. 7,4

Anreise: Linie 1,2 oder 8, Station „Peiner Straße“ oder „Fiedelerplatz“

Weg zum Zielbereich: Linie 1,2 oder 8 Station „Aegidientorplatz“, von dort zu Fuß zum Ziel.

Kilometer point: approx. 7,4

Arrival: Take line 1,2 or 8 to subway station (U) „Peiner Straße“/„Fiedelerplatz“.

To the finish area: From subway station (U) „Altenbekener Damm“ to subway station (U) „Aegidientorplatz“ taking line 1 or 2. Then only a short walk to the finish area.



Wechselzone 2: Zoo

Kilometerpunkt: ca. 14,5

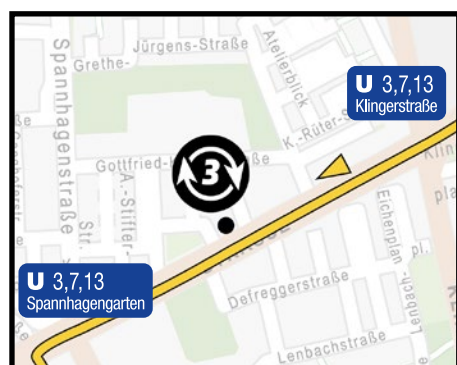
Anreise: Linie 11, Station „Zoo“

Weg zum Zielbereich: Linie 11, Station „Aegidientorplatz“. Von dort jeweils zu Fuß zum Ziel.

Kilometer point: approx. 14,5

Arrival: Take line 11 to subway station „Zoo“.

To the finish area: To subway station „Aegidientorplatz“ taking line 11. Then only a short walk to the finish area.



Wechselzone 3: Podbielskistraße

Kilometerpunkt: ca. 20,8

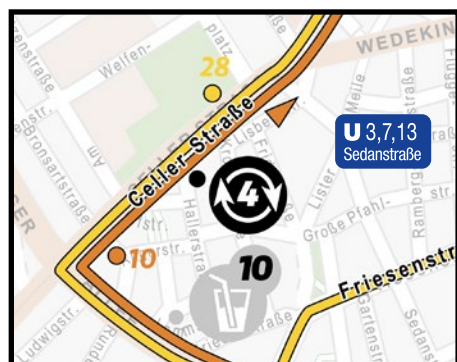
Anreise: Linie 3, 7, oder 13, Station „Klingerstraße“ oder „Spannhagengarten“.

Weg zum Zielbereich: Linie 3, 7, oder 13, Station „Markthalle/Landtag“, von dort zu Fuß zum Ziel.

Kilometer point: approx. 20,8

Arrival: Take line 3, 7 or 13 to subway station (U) „Klingerstraße“ or „Spannhagengarten“.

To the finish area: From subway station (U) „Klingerstraße“ or „Spannhagengarten“ to subway station (U) „Markthalle/Landtag“ taking line 3, 7 or 13. Then only a short walk to the finish area.



Wechselzone 4: Celler Straße

Kilometerpunkt: ca. 28,0

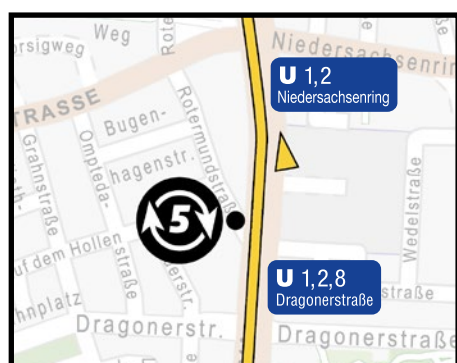
Anreise: Linie 3, 7 oder 13, Station „Sedanstraße/Lister Meile“.

Weg zum Zielbereich: Linie 3, 7, oder 13, Station „Markthalle/Landtag“, von dort zu Fuß zum Ziel.

Kilometer point: approx. 28,0

Arrival: Take line 3, 7 or 13 to subway station (U) „Sedanstraße/Lister Meile“.

To the finish area: From subway station (U) „Sedanstraße/Lister Meile“ to subway station (U) „Markthalle/Landtag“ taking line 3, 7 or 13. Then only a short walk to the finish area.



Wechselzone 5: Vahrenwalder Straße

Kilometerpunkt: ca. 32,6

Anreise: Linie 1, 2, 8, Station „Dragonerstraße“ oder „Niedersachsenring“

Weg zum Zielbereich: Linie 1, 2, oder 8, Station „Aegidientorplatz“. Von dort jeweils zu Fuß zum Ziel.

Kilometer point: approx. 32,6

Arrival: Take line 1, 2, 8 to subway station (U) „Dragonerstraße“/„Niedersachsenring“.

To the finish area: From subway station (U) „Niedersachsenring“ to subway station (U) „Aegidientorplatz“ taking line 1, 2 or 8. Then only a short walk to the finish area.